

АДМИНИСТРАЦИЯ городского округа Лотошино Московской области

ПОСТАНОВЛЕНИЕ

от 11.08.2023 № 1186
гп. Лотошино

Об установлении публичного сервитута в порядке главы V.7. Земельного кодекса Российской Федерации по адресу (местоположение): Московская область, городской округ Лотошино, д. Ушаково в пользу Акционерного общества «Мособлгаз» (ОГРН 1175024034734; ИНН 5032292612) в целях строительства, реконструкции, эксплуатации, капитального ремонта инженерных сооружений местного значения, либо необходимых для технологического присоединения к сетям инженерно-технического обеспечения

В соответствии с Земельным кодексом Российской Федерации, Федеральным законом от 06.10.2003 № 131-ФЗ «Об общих принципах организации местного самоуправления в Российской Федерации», Законом Московской области № 23/96-ОЗ «О регулировании земельных отношений в Московской области», руководствуясь Уставом городского округа Лотошино Московской области, учитывая ходатайство Акционерного общества «Мособлгаз» (ОГРН 1175024034734; ИНН 5032292612) от 13.07.2023 № Р001-6425901770-73591226,

П о с т а н о в л е н и е:

1. Установить публичный сервитут на срок 588 месяцев в отношении земельных участков, согласно приложению № 1 к настоящему Постановлению, в пользу Акционерного общества «Мособлгаз» (ОГРН 1175024034734; ИНН 5032292612), в целях строительства, реконструкции, эксплуатации, капитального ремонта инженерных сооружений местного значения, либо необходимых для технологического присоединения к сетям инженерно-технического обеспечения. График проведения работ при осуществлении эксплуатации газораспределительной сети д. Ушаково определяется согласно Стандарту организации СТО МОГ 9.4-003-2018 «Сети газораспределения и газопотребления», утвержденного приказом АО «Мособлгаз» от 27.09.2018 № 511, разработанного в соответствии с Федеральным законом от 21.07.1997 № 116-ФЗ «О промышленной безопасности опасных производственных объектов»,

а также Техническим регламентом «О безопасности сетей газораспределения и газопотребления», утвержденным Постановлением Правительства Российской Федерации от 29.10.2010 № 870, в границах в соответствии с приложением населенных пунктов к настоящему Постановлению. Акционерное общество «Мособлгаз» обязано привести земли, земельные участки, указанные в п.1 постановления в состояние, пригодное для использования в соответствии с видом разрешенного использования, в срок не позднее чем три месяца после завершения деятельности, для осуществления которой установлен публичный сервитут.

2. Администрации в течение 5 рабочих дней направить копию настоящего Постановления в Управление Федеральной службы государственной регистрации, кадастра и картографии по Московской области для внесения сведений об установлении публичного сервитута в отношении земельных участков, указанных в пункте 1 настоящего Постановления, в Единый государственный реестр недвижимости.

3. Администрации в течение 5 рабочих дней разместить настоящее Постановление на официальном информационном сайте администрации - www.лотошино.рф, в информационно-телекоммуникационной сети «Интернет».

4. Комитету по управлению имуществом администрации городского округа Лотошино Московской области в течение 5 рабочих дней направить обладателю публичного сервитута копию настоящего Постановления, сведения о лицах, являющихся правообладателями земельных участков, сведения о лицах, подавших заявления об учете их прав (обременений прав) на земельные участки, способах связи с ними, копии документов, подтверждающих права указанных лиц на земельные участки.


5. Контроль за выполнением настоящего Постановления возложить на заместителя главы администрации городского округа Лотошино Попова В.А.



Начальник общего отдела
Администрации городского округа Лотошино

Глава городского округа Лотошино
Московской области
ВЕРНО:

Разослать: Попов В.А. КУИ, прокуратура.
« 11 » 08 2023
Е.Л. Долгасова



1226

№	Кадастровый номер земельного участка	Адрес / описание местоположения
1	2	3
1	50:02:0040204:897	Московская область, Лотошинский муниципальный район, сельское поселение Ошейкинское, д. Ушаково, д.23Б
2	50:02:0040204:146	Местоположение установлено относительно ориентира, расположенного в границах участка.Почтовый адрес ориентира: обл. Московская, р-н Лотошинский, с/о Ушаковский, д. Ушаково
3	50:02:0040204:22	Местоположение установлено относительно ориентира, расположенного в границах участка.Почтовый адрес ориентира: обл. Московская, р-н Лотошинский, д. Ушаково



ОПИСАНИЕ МЕСТОПОЛОЖЕНИЯ ГРАНИЦ		
Сведения о границах территории, в отношении которой устанавливается публичный сервитут для строительства, реконструкции, эксплуатации, капитального ремонта линейного объекта: "Распределительный газопровод. Социальная газификация. Газопроводы низкого давления Р ≤ 0,005 Мпа, Д=159/160/110 мм. материал СТАДБ/(ПЭ), догазификация населенного пункта д. Ушаково, г. о. Лотошино. ТУ № 3735-14-ДНШ/73 от 13.07.2021г. и изменения к ним № 8643 от 24.10.2022г., выданы АО "Мособлгаз" ф. "Северо-Запад".		
(наименование объекта, местоположение границ которого описано (далее - объект))		
Раздел I		
Сведения об объекте		
№ п/п	Характеристики объекта	Описание характеристик
1.	Местоположение объекта	Московская область д. Ушаково, г. о. Лотошино
2.	Площадь объекта +/- величина погрешности определения площади (Р +/- Дельта Р)	316 +/- 2 м²
3.	Иные характеристики объекта	-

Раздел 2

Сведения о местоположении границ объекта

1. Система координат МСК-50, зона 2

2. Сведения о характерных точках границ объекта

Обозначение характерных точек границ	Координаты, м		Метод определения координат характерной точки	Средняя квадратическая погрешность положения характерной точки (Мг), м	Описание обозначения точки на местности (при наличии)
	X	Y			
1	2	3	4	5	6
н1	517440.04	1261430.08	Аналитический метод	0.1	-
н2	517439.53	1261430.20	Аналитический метод	0.1	-
н3	517436.21	1261429.67	Аналитический метод	0.1	-
н4	517407.24	1261438.20	Аналитический метод	0.1	-
1	517406.47	1261436.34	Аналитический метод	0.1	-
н5	517436.09	1261427.64	Аналитический метод	0.1	-
2	517438.88	1261426.82	Аналитический метод	0.1	-
н1	517440.04	1261430.08	Аналитический метод	0.1	-

3. Сведения о характерных точках части (частей) границы объекта

Обозначение характерных точек части границы	Координаты, м		Метод определения координат характерной точки	Средняя квадратическая погрешность положения характерной точки (Мг), м	Описание обозначения точки на местности (при наличии)
	X	Y			
1	2	3	4	5	6
н1	517464.02	1261423.86	Аналитический метод	0.1	-
н2	517460.74	1261425.19	Аналитический метод	0.1	-
н3	517440.64	1261429.94	Аналитический метод	0.1	-
1	517439.51	1261426.61	Аналитический метод	0.1	-
2	517462.76	1261421.13	Аналитический метод	0.1	-
н1	517464.02	1261423.86	Аналитический метод	0.1	-

4. Сведения о характерных точках части (частей) границы объекта

Обозначение характерных точек части границы	Координаты, м		Метод определения координат характерной точки	Средняя квадратическая погрешность положения характерной точки (Мг), м	Описание обозначения точки на местности (при наличии)
	X	Y			
1	2	3	4	5	6
н1	517519.32	1261407.86	Аналитический метод	0.1	-

н2	517521.08	1261413.59	Аналитический метод	0.1	-
н3	517496.18	1261419.71	Аналитический метод	0.1	-
н4	517495.02	1261415.47	Аналитический метод	0.1	-
н5	517494.66	1261415.57	Аналитический метод	0.1	-
1	517494.31	1261414.62	Аналитический метод	0.1	-
2	517493.63	1261412.74	Аналитический метод	0.1	-
н6	517500.04	1261411.04	Аналитический метод	0.1	-
н7	517500.43	1261412.49	Аналитический метод	0.1	-
н1	517519.32	1261407.86	Аналитический метод	0.1	-




Сведения о местоположении измененных (уточненных) границ объекта

1. Система координат -
2. Сведения о характеристиках точек Границы объекта

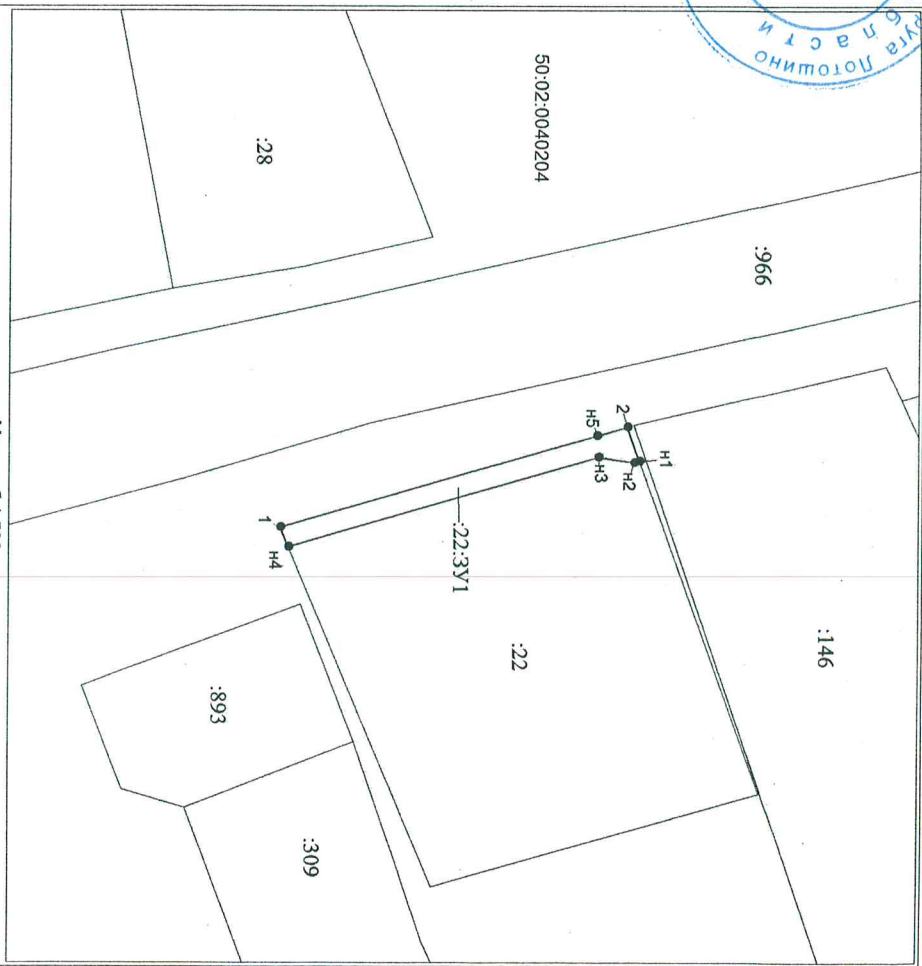
Обозначение характерных точек Границы	Существующие координаты, м		Измененные (уточненные) координаты, м		Метод определения координат характерно иточки	Средняя квадратическая погрешность положения характерной точки (Мп), м	Описание обозначения иточки на местности (при наличии)
	Х	У	Х	У			
1	2	3	4	5	6	7	8
-	-	-	-	-	-	-	-

3. Сведения о характеристиках точек части (частей) Границы объекта

Обозначение характерных Границы	Существующие координаты, м		Измененные (уточненные) координаты, м		Метод определения координат характерно иточки	Средняя квадратическая погрешность положения характерной точки (Мп), м	Описание обозначения иточки на местности (при наличии)
	Х	У	Х	У			
1	2	3	4	5	6	7	8
-	-	-	-	-	-	-	-



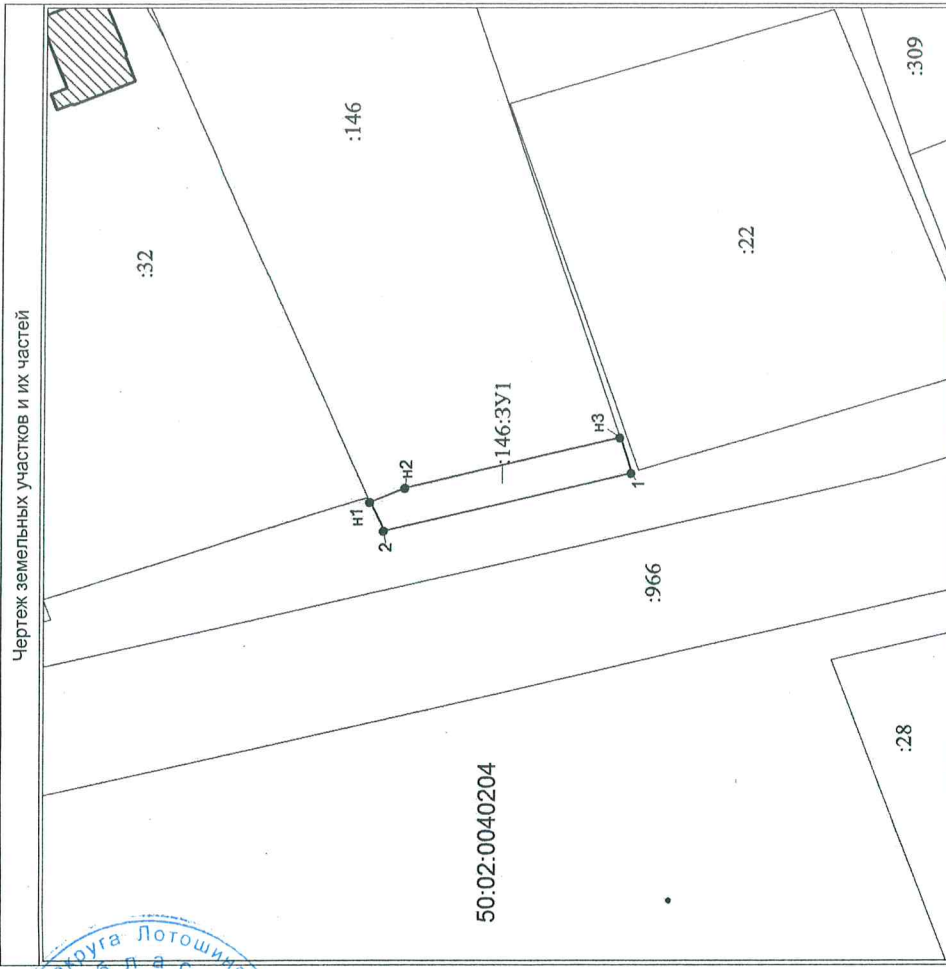
Чертеж земельных участков и их частей



Условные обозначения:

- Характерная точка Границы, сведения о которой позволяют однозначно определить ее положение на местности
- Вновь образованная часть Границы, сведения о которой достаточны для определения ее местоположения
- Надписи вновь образованного земельного участка
- Объект капитального строительства
- Объект капитального строительства
- Граница кадастрового квартала
- 02:0040204 Обозначение кадастрового квартала

Масштаб 1:500



•	Характерная точка границы, сведения о которой позволяют однозначно определить ее положение на местности
—	Вновь образованная часть границы, сведения о которой достаточны для определения ее местоположения
—	Существующая часть границы, имеющаяся в ЕГРН сведения о которой достаточны для определения ее местоположения
—	Надписи вновь образованного земельного участка
—	Объект капитального строительства
•	Объект капитального строительства
—	Граница кадастрового квартала
02:0040204	Обозначение кадастрового квартала

Сведения об образуемых земельных участках

1. Сведения о характерных точках границ образуемых земельных участков

Обозначение земельного участка 50:02:0040204:22:3У1

Площадь 70 кв. м.

Обозначение характерных точек границ	Координаты, м		Средняя квадратическая погрешность положения характерной точки (Mт), м	Описание закрепления точки
	X	Y		
1	2	3	4	5
n1	517440.04	1261430.08	0.10	-
n2	517439.53	1261430.20	0.10	-
n3	517436.21	1261429.67	0.10	-
n4	517407.24	1261438.20	0.10	-
1	517406.47	1261436.34	0.10	-
n5	517436.09	1261427.64	0.10	-
2	517438.88	1261426.82	0.10	-
n1	517440.04	1261430.08	0.10	-




Сведения об образуемых земельных участках

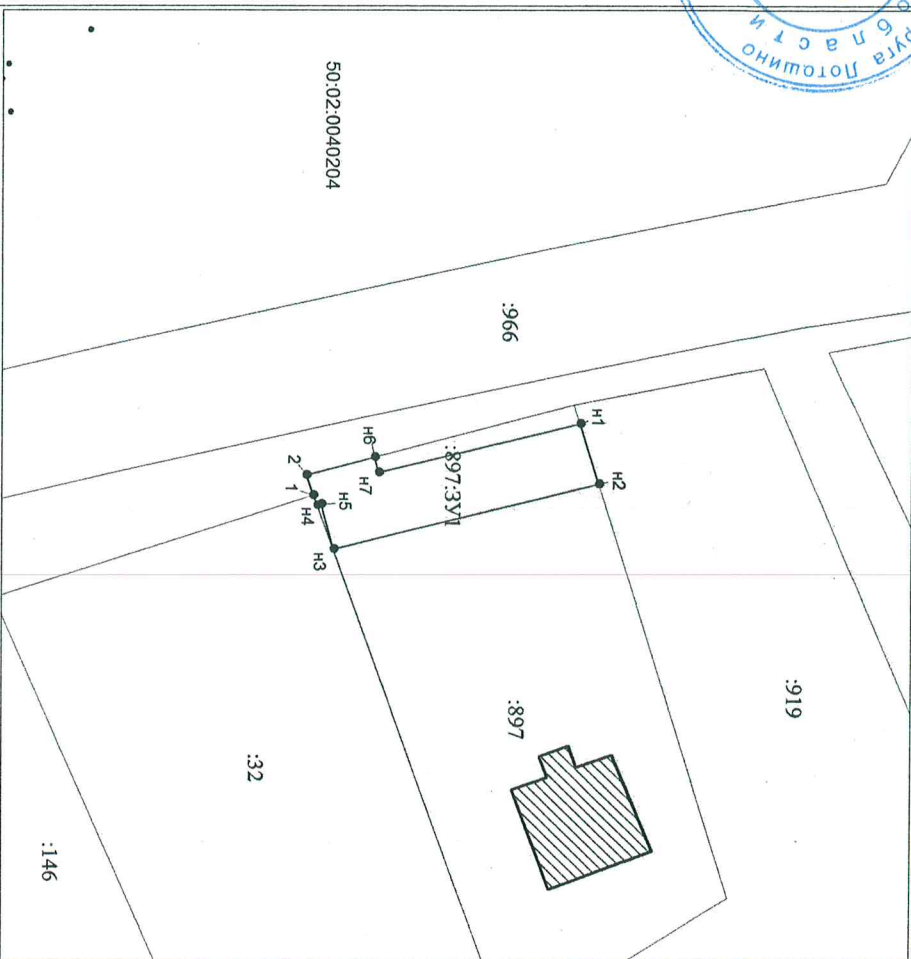
1. Сведения о характерных точках границ образуемых земельных участков

Обозначение земельного участка 50:02:0040204:146:ЗУ1
 Площадь 83 кв.м.

Обозначение характерных точек ГРАНИЦ	Координаты, м		Средняя квадратическая погрешность положения характерной точки (Мр), м	Описание закрепления точки
	X	Y		
1	2	3	4	5
Н1	517464.02	1261423.86	0.10	-
Н2	517460.74	1261425.19	0.10	-
Н3	517440.64	1261429.94	0.10	-
1	517439.51	1261426.61	0.10	-
2	517462.76	1261421.13	0.10	-
Н1	517464.02	1261423.86	0.10	-



Чертеж земельных участков и их частей



Масштаб 1:500

Условные обозначения:

<input checked="" type="checkbox"/>	Характерная точка границы, сведения о которой позволяют однозначно определить ее положение на местности
<input type="checkbox"/>	Вновь образованная часть границы, сведения о которой достаточны для определения ее местоположения
<input type="checkbox"/>	Существующая часть границы, имеющаяся в ЕГРН сведения о которой достаточны для определения ее местоположения
<input type="checkbox"/>	Надпись вновь образованного земельного участка
<input type="checkbox"/>	Объект капитального строительства
<input type="checkbox"/>	Объект капитального строительства
<input type="checkbox"/>	Граница кадастрового квартала
<input type="checkbox"/>	Обозначение кадастрового квартала

02:0040204



Сведения об образуемых земельных участках						
1. Сведения о характерных точках границ образуемых земельных участков						
Обозначение земельного участка 50:02:0040204:897:3У1						
Площадь 163 кв.м.						
Обозначение характерных точек границ	Координаты, м			Средняя квадратическая погрешность положения характерной точки (Мп), м	Описание закрепления точки	
	X	Y	Z			
1	2	3	4	5	*	*
н1	517519.32	1261407.86	0.10	-	-	-
н2	517521.08	1261413.59	0.10	-	-	-
н3	517496.18	1261419.71	0.10	-	-	-
н4	517495.02	1261415.47	0.10	-	-	-
н5	517494.66	1261415.57	0.10	-	-	-
1	517494.31	1261414.62	0.10	-	-	-
2	517493.63	1261412.74	0.10	-	-	-
н6	517500.04	1261411.04	0.10	-	-	-
н7	517500.43	1261412.49	0.10	-	-	-
н1	517519.32	1261407.86	0.10	-	-	-

